


Číslo	Stanění ZV	Označení vyhyčky	Srdcovka	Druh upravení	EOV	Stavění místní M el.mot.pr.EM
1	202.569 574	J60-112-500-I - zlp - L - p - ČZ - b - K1	ZMB3	KS	Ano	EM
2	202.470 979	J60-112-500-I - zlp - L - p - ČZ - b - K1	ZMB3	KS	Ano	EM
3	202.461 979	J60-112-500-I - zlp - P - I - ČZ - b - K1	ZMB3	KS	Ano	EM
4	202.363 384	J60-112-500-I - zlp - P - I - ČZ - b - K1	ZMB3	KS	Ano	EM

PS 65-14-03

PS 65-14-04

PS 65-14-05

PS 65-14-01



$R_v = 11\,000\text{ m}$
 $z = 17,813\text{ m}$
 $y_v = +0,014\text{ m}$

	+3,656‰
m	dl.572,023 m

1000000

- stávající hranice
- stávající stav
- stávající hranice
- hranice katastrů
- kolejové řešení,
- pozemní komunikační

o území
o pozemní objekty

Handwriting practice lines for the letter 'C'. The first row shows a large 'C' on a set of three lines (top, middle, bottom) with a wavy line above it. The second row shows a smaller 'C' on the same lines. The third row shows a 'C' on the middle and bottom lines. The fourth row shows a 'C' on the middle and bottom lines with a dashed line above it. The fifth row shows a 'C' on the middle and bottom lines with a dashed line above it. The sixth row shows a 'C' on the middle and bottom lines with a dashed line above it.

- sdělovací vedení
- kanalizace
- kanalizace - jednotná
- kanalizace - tlaková
- kanalizace - dešťová
- kanalizace - splašková
- kanalizace - přípojk




A IIC






sfdi
STÁTNÍ FOND DOPRAVNÍ
INFRASTRUKTURY

			ČÍSLO SOUPRAVY:
	08/2022	VÝHRADNÍ PROVOZ ETCS PO PŘIPOMÍNKOVÉM ŘÍZENÍ	
REVIZE Č.	DATUM	ZMĚNA	

MCO MORAVIA CONSULT Olomouc a.s.
LEGIONÁŘSKÁ 1085/8 , 779 00 Olomouc
tel.: +420 585 570 444
IDS: kjee9md
e-mail: moravia@moravia.cz
<http://www.moravia.cz>

OBJEDNATEL		 Správa železnic, státní organizace Stavební správa východ, Nerudova 1, 772 58 Olomouc	
HLAVNÍ INŽENÝR PROJEKTU		ING. LADISLAV DORAZIL	VEDOUcí TÝMU ING. PAVEL KUČERA
ODPOVĚDNÝ PROJ. OBJ., PS		ING. IVO KORKISCH	KONTROLOVAL
ING. IVO KORKISCH		ING. IVO KORKISCH	ING. KAMIL PUR
KRAJ: OLOMOUCKÝ		POVĚŘENÝ OÚ: LIPNÍK n.B.	OBEC: JEZERNICE
<p>"Lipník n.B. - Drahotuše, BC"</p> <p>SO 65-16-02 Odbočka Jezernice, žel. spodek</p> <p>SO 65-17-02 Odbočka Jezernice, žel. svršek</p>		ZAK. ČÍSLO MCO	18 - 047 - 235- XX
		ÚČEL	DSP
		DATUM	08/2022
		FORMÁT	6 x A4
		MĚŘITKO	1 : 500
Situace		ČÁST	POŘ.Č.
		D.2.1.1	2

	stávající hranice drážního pozemku
	stávající stav
	stávající hranice katastrální mapy
	hranice katastrálního území
	kolejové řešení, mostní a pozemní objekty
	pozemní komunikace
	silnoproudá zařízení
	sčítací zařízení
	zabezpečovací zařízení
	ochrana stávajících kabelů TK a TOK
	demolicí, rušení
	venkovní návěstní prvky

	sčítací vedení
	kanalizace
	kanalizace - jednotná
	kanalizace - tlaková
	kanalizace - dešťová
	kanalizace - splašková
	kanalizace - přípojky
	vodovod
	plynovod přípojka
	plynovod STL
	plynovod VTL
	silnoproud NN
	silnoproud VVN
	zabezp. vedení - SZDC SSZT

5-01	Odbočka Jezernice, SZZ
5-02	Lipník nad Bečvou - Drahotuše, úpravy ETCS
5-03	Lipník nad Bečvou - Drahotuše, úpravy AVV
5-04	Lipník nad Bečvou - Drahotuše, DK a TK
5-05	Lipník nad Bečvou - Drahotuše, ochrana stávajících kabelů TKK, DK a DOK
5-06	Lipník nad Bečvou - Drahotuše, doplnění přenosového zařízení
5-04a	Odbočka Jezernice, sdělovací zařízení
5-04b	Odbočka Jezernice, PZTS a ASHS
5-01	Lipník nad Bečvou - Jezernice, žel. svršek
5-01	Lipník nad Bečvou - Jezernice, žel. spodek
5-02	Odbočka Jezernice, žel. svršek
5-02	Odbočka Jezernice, žel. spodek
5-03	Jezernice - Drahotuše, žel. svršek
5-03	Jezernice - Drahotuše, žel. spodek
5-01	Kácení mimoleisní zelené a náhradní výsadba
5-01	Odbočka Jezernice, příjezdní komunikace
5-03,2	Odbočka Jezernice, pozemní objekty - objekt místního ovládní
5-02	Odbočka Jezernice, tražní vedení
5-05	Odbočka Jezernice, ukojení
5-01	Odbočka Jezernice, EOY
5-02	Odbočka Jezernice, venkovní osvětlení
5-03	Odbočka Jezernice, DOÚO
5-04	Odbočka Jezernice, rozvodny nn
5-06	Odbočka Jezernice, přelozky kabelů 6kV
5-01	Lipník nad Bečvou - Drahotuše, ochrana stávajících kabelů TK a TOK

ADNICOVÝ SYSTÉM: S- JTSK
OVÝ SYSTÉM: B.p.v.

HNÝ KILOMETRICKÉ POLOHY PSANÉ STANDARDNÍM PÍSMEM (BEZ SKLONU) JSOU VZTAŽENY KE KOLEJI č.1.
Y VZTAŽENÉ KE KILOMETRÁŽI OSTATNÍCH KOLEJÍ (PRACOVNÍ STANIČENÍ) JSOU PSÁNY KURŽÍVOU (SE SKLONEM).